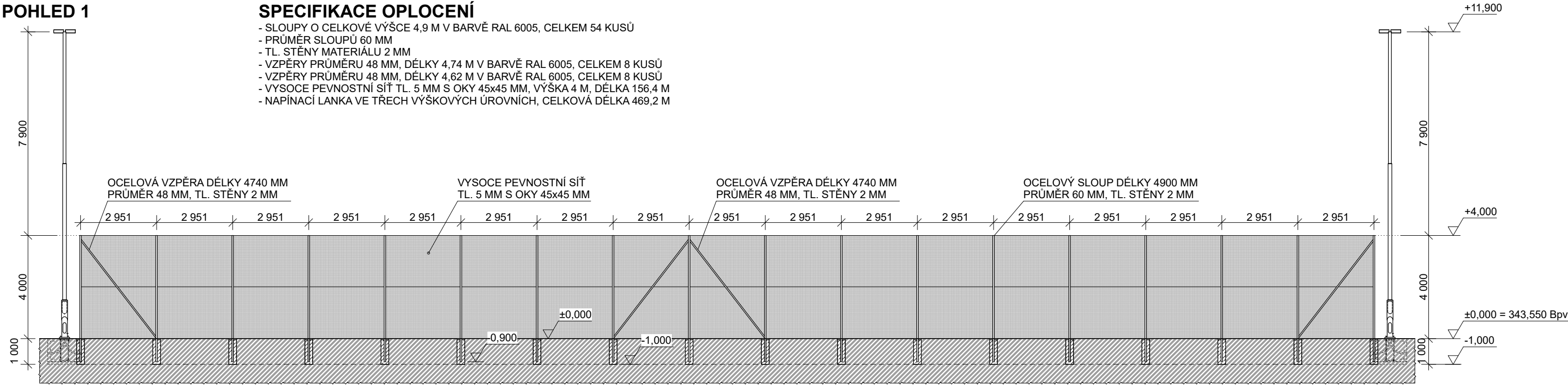
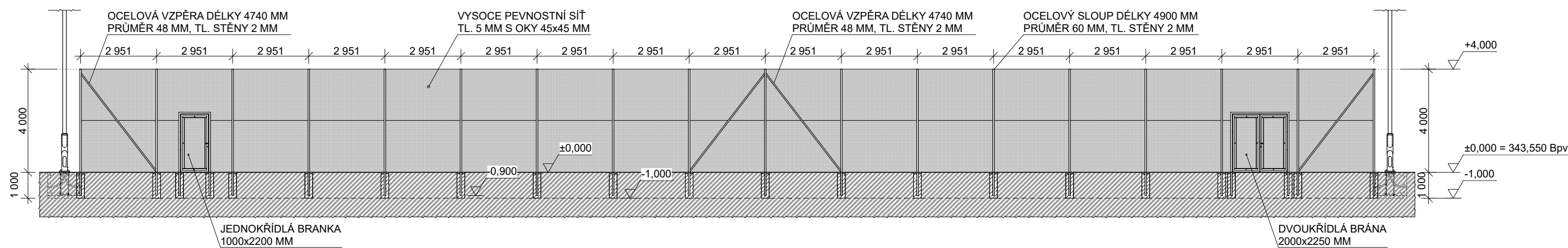


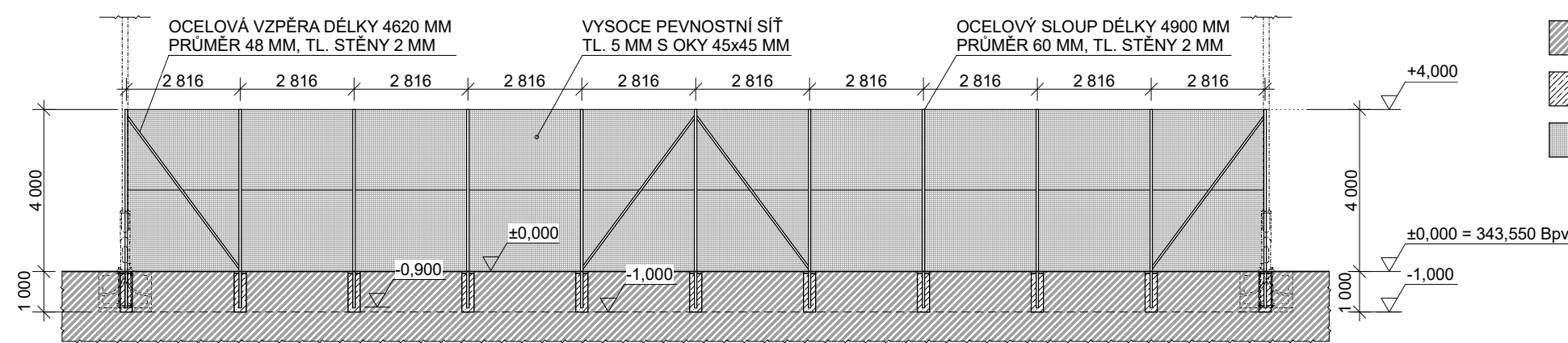
POHLED 1



POHLED 2



POHLED 3 / POHLED 4



LEGENDA

- ZEMNÍ PLÁŇ
- BETON C20/25 XC1 S3
- VYSOCE PEVNOSTNÍ SÍŤ TL. 5 MM S OKY 45x45 MM

Katastrální území: Dukovany [633810]
Polohový systém: S-JTSK
Výškový systém: Bpv
±0,000 = 343,550 m.n.m.

DOKUMENTACE NESLOUŽÍ JAKO DOKUMETNACE K PROVEDENÍ STAVBY
ČI JAKO DODAVATELSKÁ VÝROBNÍ DOKUMENTACE.

DOKUMENTACE PRO POVOLENÍ STAVBY		
BC. TOMÁŠ MAXNER Projektová činnost ve výstavbě IČO: 17651085		
PROJEKTOVAL	Bc. Tomáš Maxner	
KRESLIL	Bc. Tomáš Maxner	
NOVOSTAVBA FOTBALOVÉHO HRŠTĚ - DUKOVANY	DATUM	LEDEN 2025
	MĚŘITKO	1:150
	FORMÁT	2xA4
POHLEDY - OPLOCENÍ	Č.V.	D.1.1.2.3